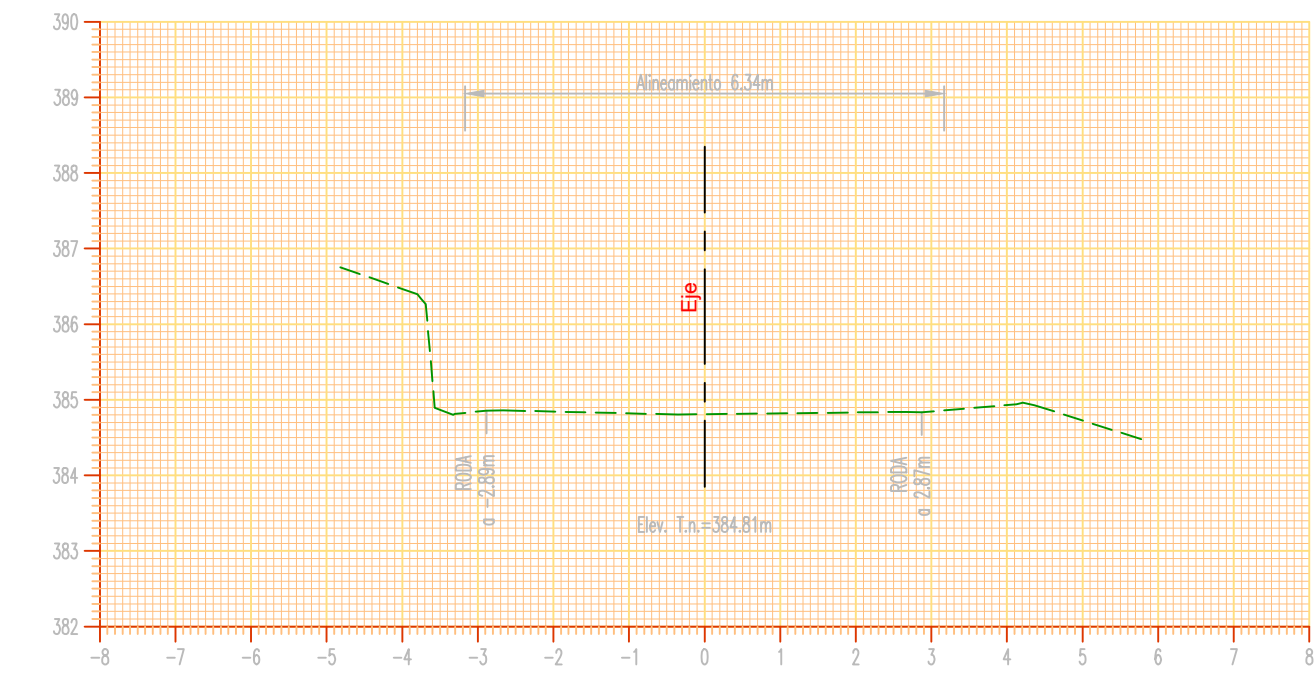
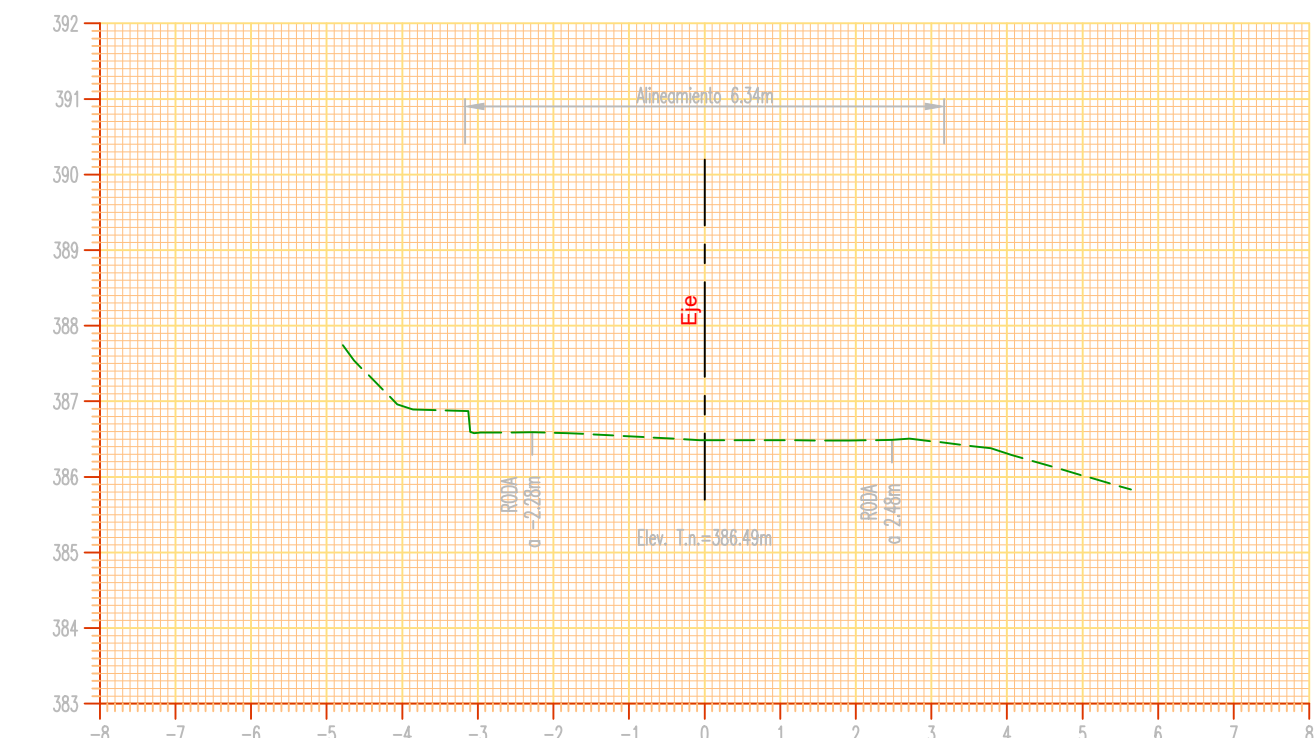




ESTACION 2+000.00
Escala Horizontal 1:100
Escala Vertical 1:100



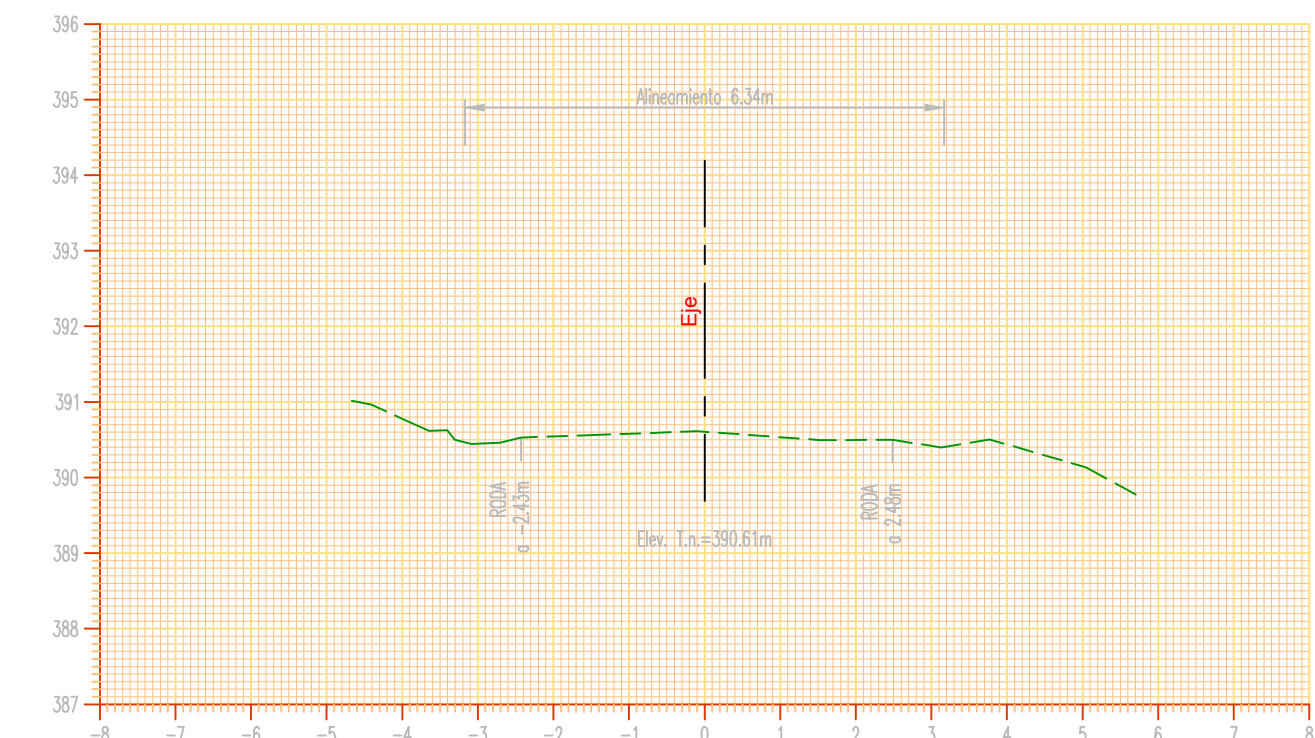
ESTACION 2+020.00
Escala Horizontal 1:100
Escala Vertical 1:100



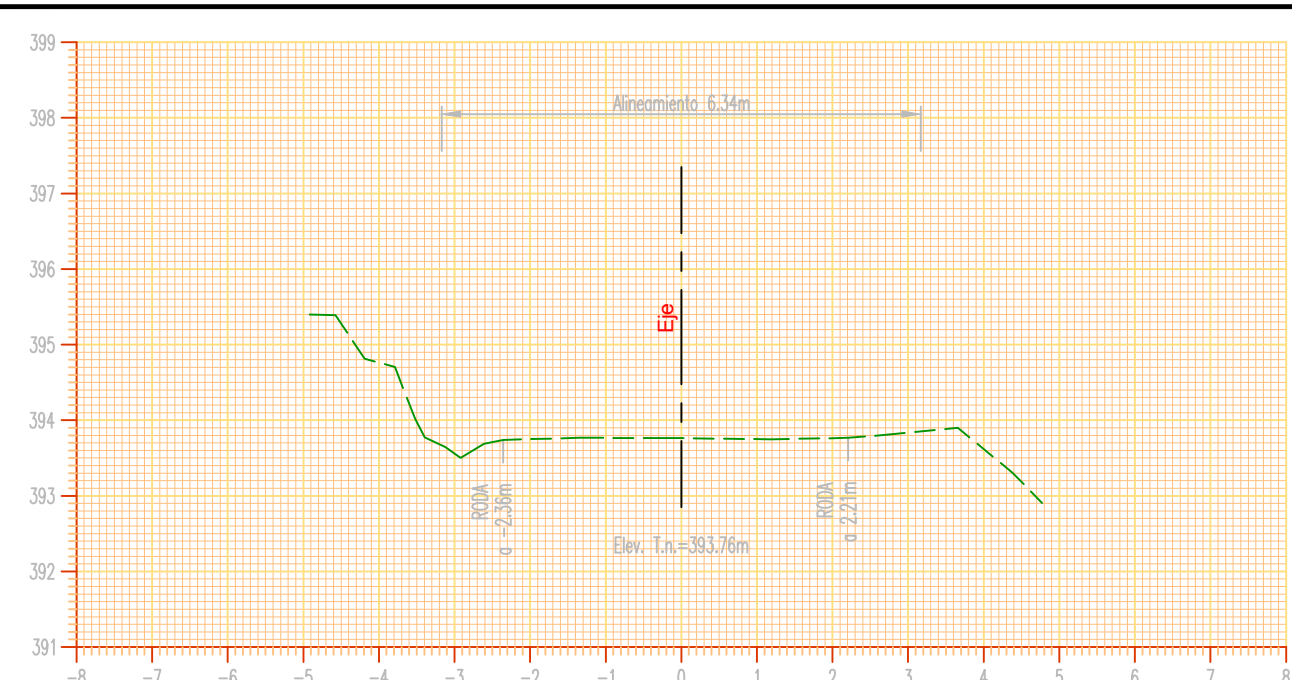
ESTACION 2+040.00
Escala Horizontal 1:100
Escala Vertical 1:100



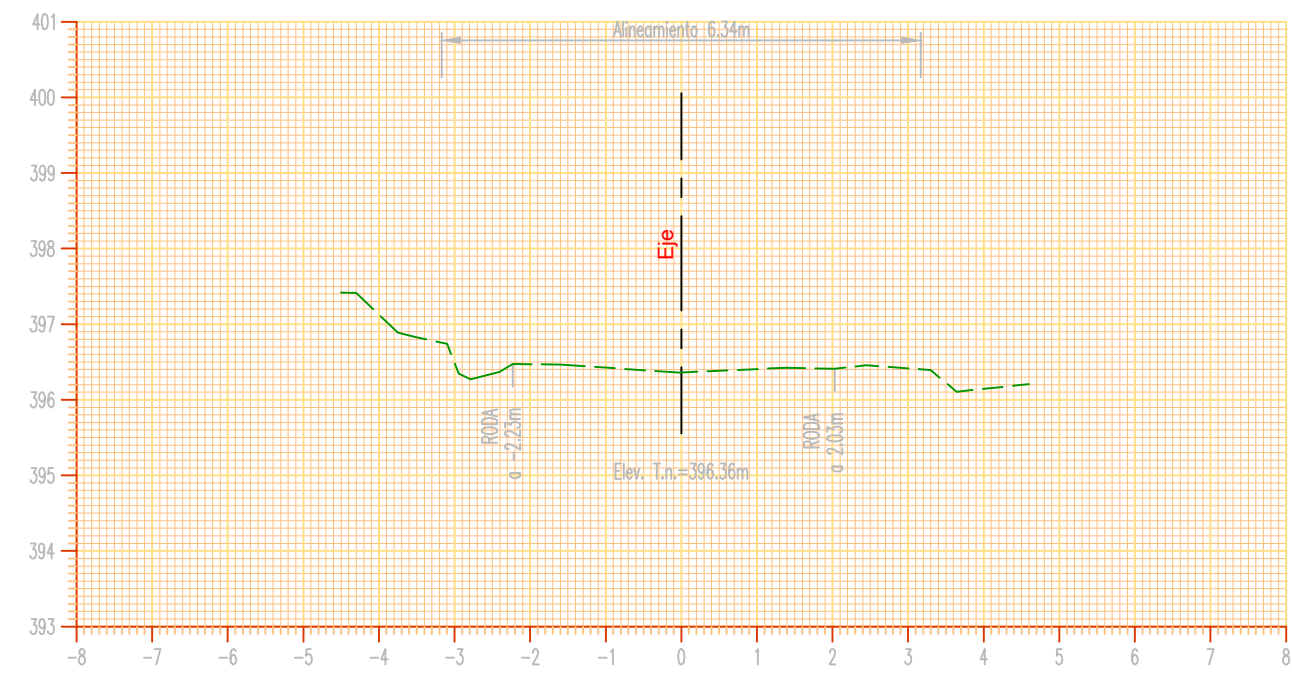
ESTACION 2+060.00
Escala Horizontal 1:100
Escala Vertical 1:100



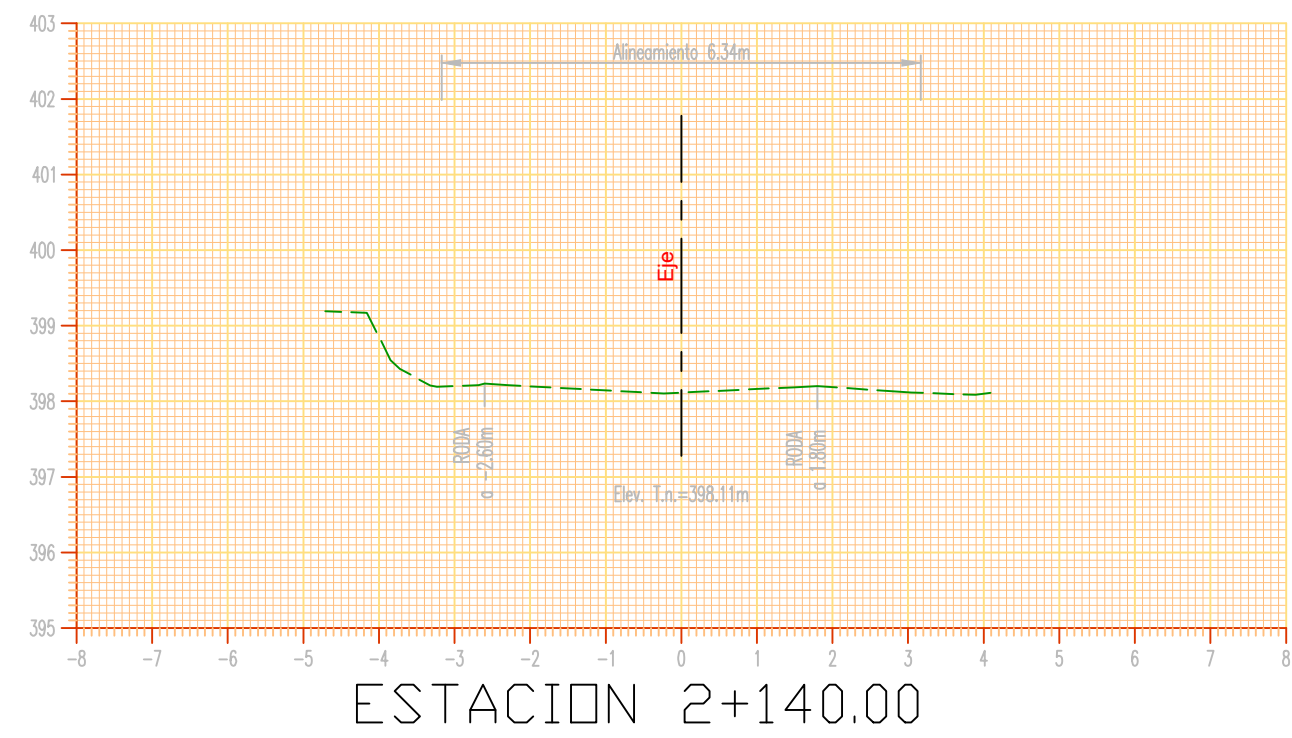
ESTACION 2+080.00
Escala Horizontal 1:100
Escala Vertical 1:100



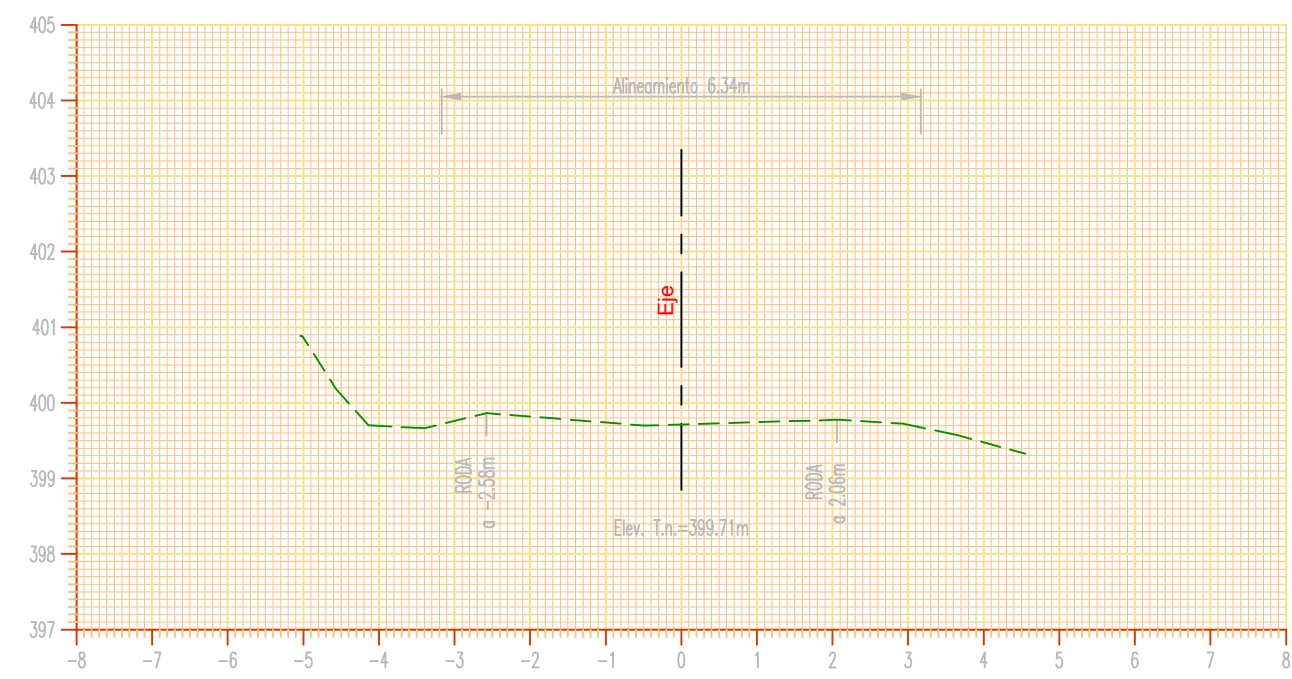
ESTACION 2+100.00
Escala Horizontal 1:100
Escala Vertical 1:100



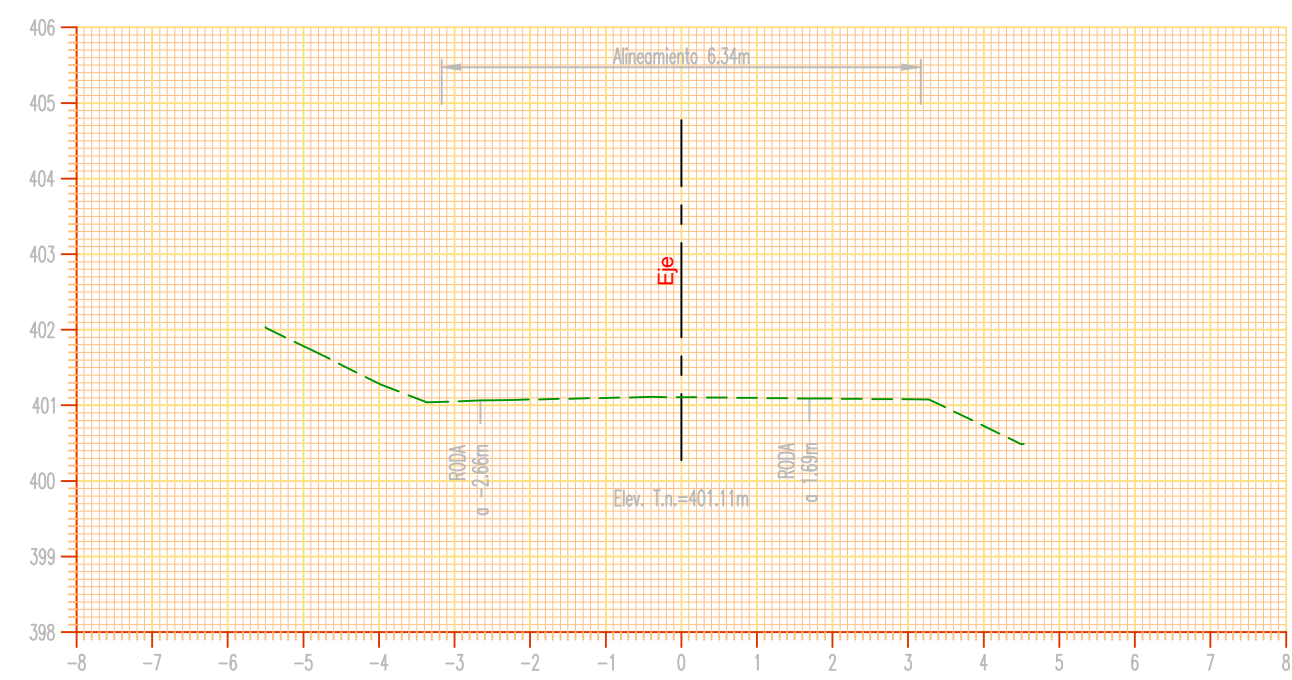
ESTACION 2+120.00
Escala Horizontal 1:100
Escala Vertical 1:100



ESTACION 2+140.00
Escala Horizontal 1:100
Escala Vertical 1:100



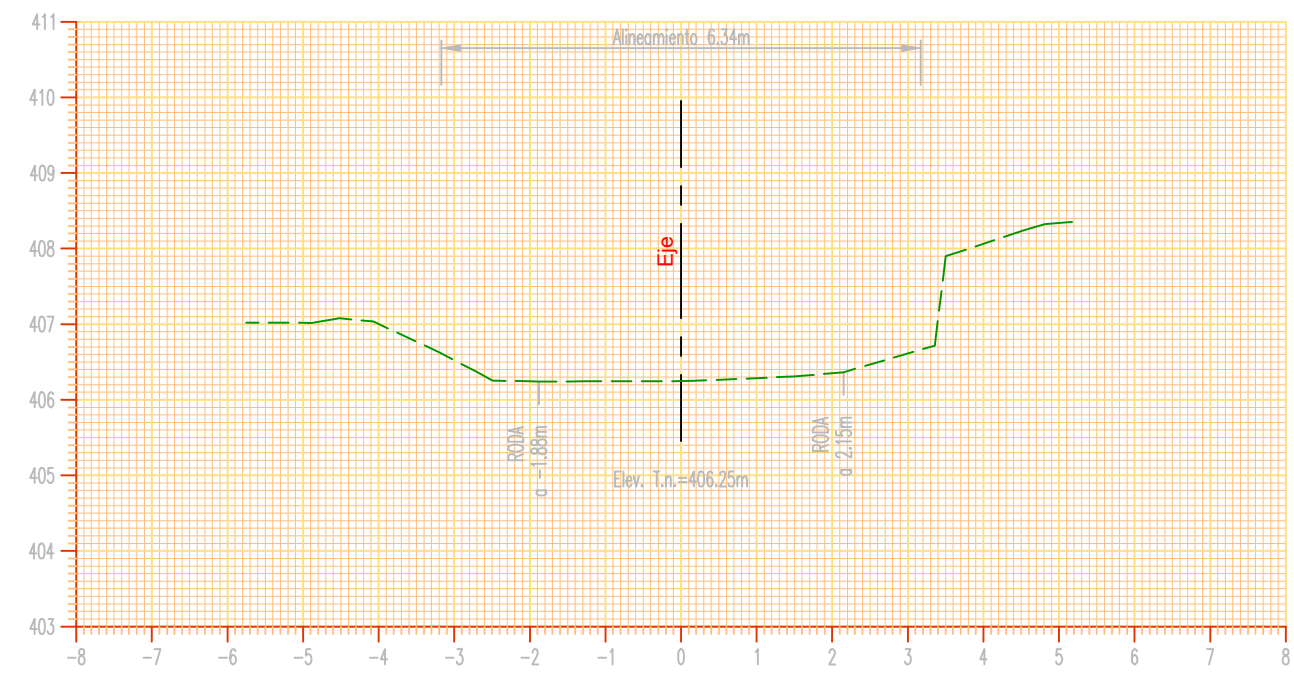
ESTACION 2+160.00
Escala Horizontal 1:100
Escala Vertical 1:100



ESTACION 2+180.00
Escala Horizontal 1:100
Escala Vertical 1:100



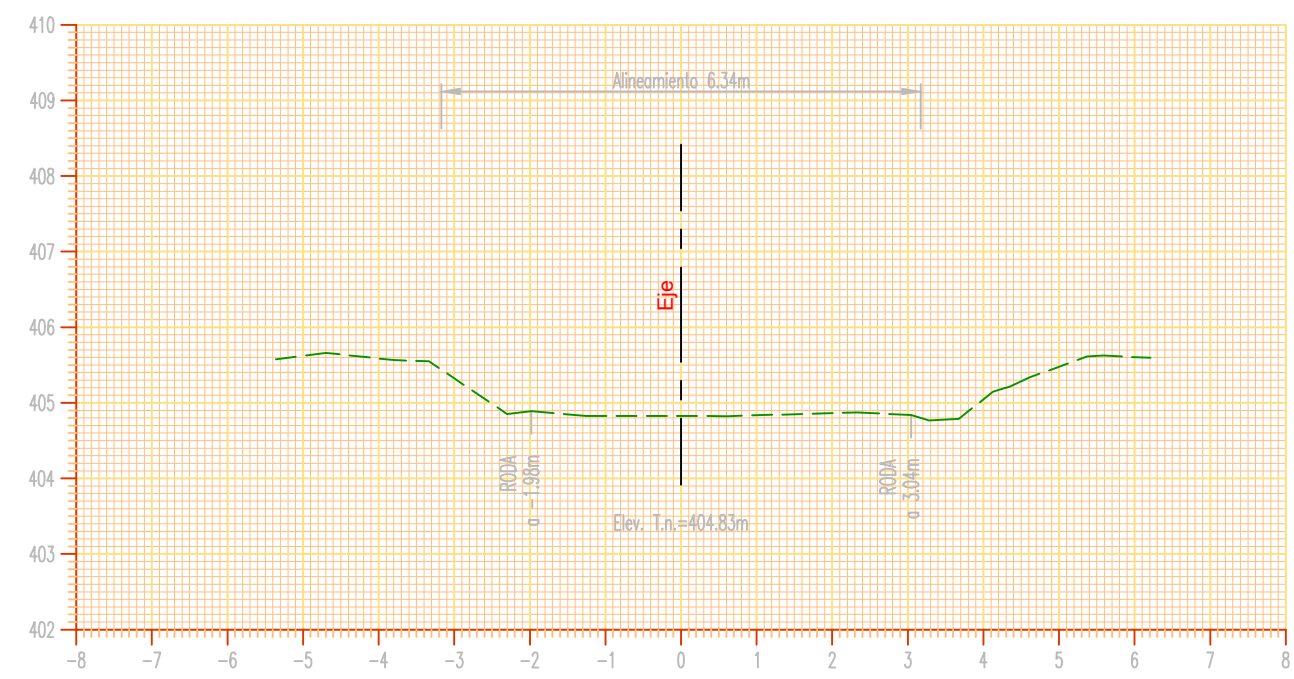
ESTACION 2+200.00
Escala Horizontal 1:100
Escala Vertical 1:100



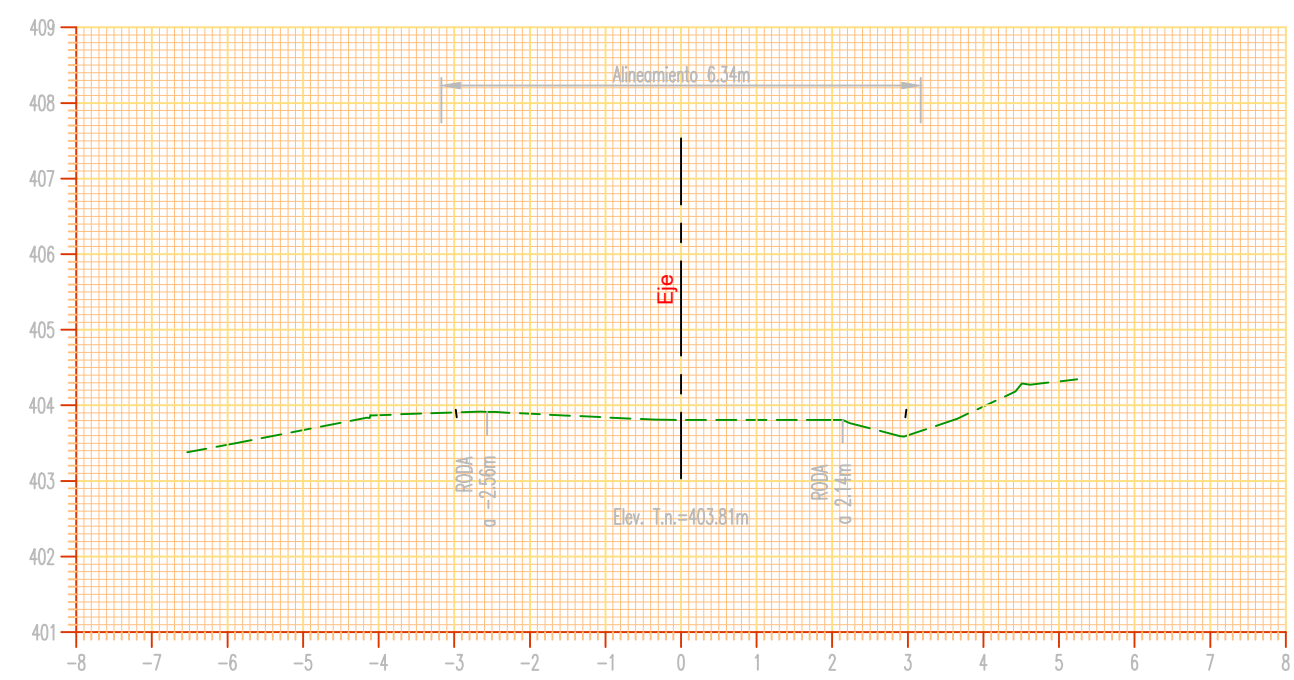
ESTACION 2+220.00
Escala Horizontal 1:100
Escala Vertical 1:100




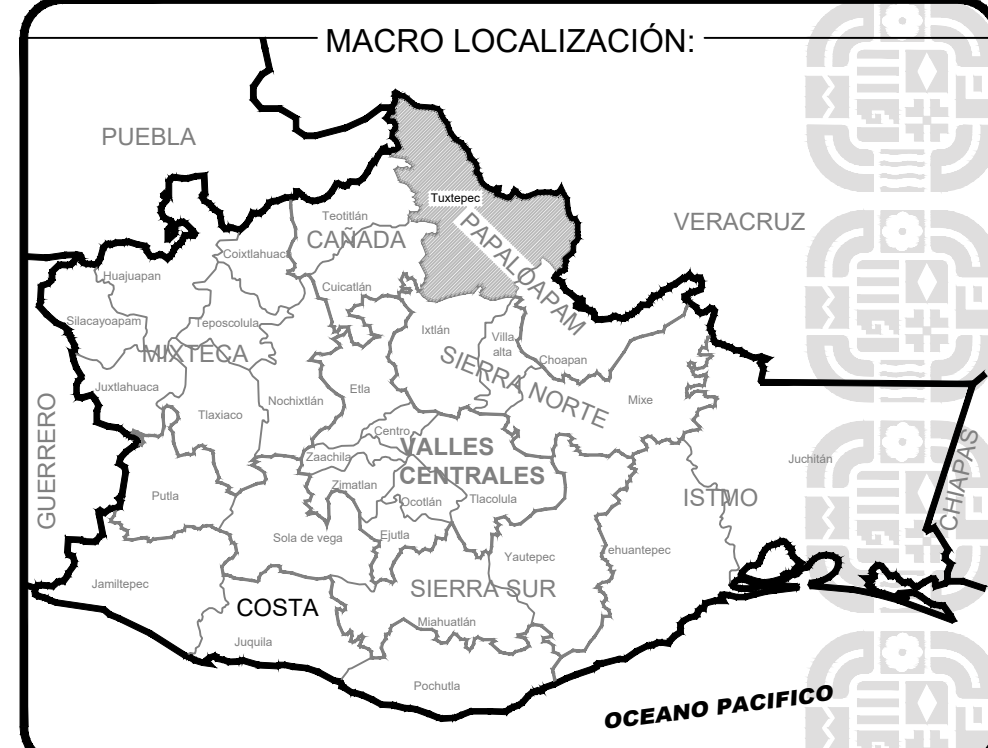
ESTACION 2+240.00
Escala Horizontal 1:100
Escala Vertical 1:100



ESTACION 2+260.00
Escala Horizontal 1:100
Escala Vertical 1:100



ESTACION 2+270.00
Escala Horizontal 1:100
Escala Vertical 1:100



ING. SALOMÓN JARA CRUZ
GOBERNADOR CONSTITUCIONAL DEL ESTADO DE OAXACA
ARQ. SILDIA MECOTT GÓMEZ
SECRETARÍA DE INFRAESTRUCTURAS Y COMUNICACIONES
ING. LUIS EDUARDO VELASCO LUNA
SUB SECRETARIO DE OBRAS PÚBLICAS

DIRECCIÓN DE ESTUDIOS Y PROYECTOS

ARQ. EDITH LOURDES CHINCOYA GARCÍA
DIRECTORA DE ESTUDIOS Y PROYECTOS

SELO DE APROBACIÓN
DIRECCIÓN DE ESTUDIOS Y PROYECTOS

ARQ. LUIS ALBERTO GONZÁLEZ CRUZ
JEFE DEL DEPARTAMENTO DE ESTUDIOS

NOMBRE DE LA OBRA:

"CONSTRUCCIÓN DE PAVIMENTO A BASE DE CONCRETO
HIDRÁULICO, EN CAMINO DE ACCESO DE LA LOCALIDAD DE ARROYO
SECO, DEL KM 2+000 AL KM 2+267 DE LA LOCALIDAD DE ARROYO
SECO, MUNICIPIO DE SAN JUAN BAUTISTA VALLE NACIONAL"

UBICACION:

MUNICIPIO: (559) SAN JUAN BAUTISTA VALLE NACIONAL
LOCALIDAD: (0058) ARROYO SECO

DISTRITO: (006) TUXTEPEC
REGION: (05) PAPALOAPAM

DATOS DE TECNICO RESPONSABLE:

DIRECTOR RESPONSABLE DE OBRA

PROYECTISTA

TIPO DE PLANO:

SECCIONES DE TERRENO NATURAL

FECHA:
2026

EL QUE SE INDICA
ACOTACION:
METROS

CLAVE DE PLANO:
AA-TOP-02
No. PLANO:

TOP 02